

PROSTORNI PLAN UREĐENJA OPĆINE VINICA

- II Izmjene i dopune -

INFRASTRUKTURNI SUSTAVI

2A. POŠTA I TELEKOMUNIKACIJE I ENERGETSKI SUSTAV

GRANICE



GRANICA OPĆINE - UJEDNO GRANICA OBUHVATA PROSTORNOG PLANA
GRANICA NASELJA

PROMET



PROMETNICE

GRAĐEVINSKA PODRUČJA I IZGRAĐENE STRUKTURE
IZVAN GRAĐEVINSKOG PODRUČJA

1. POŠTA I TELEKOMUNIKACIJE

postojeće / planirano

1.1. POŠTA



JEDINICA POŠTANSKE MREŽE

1.2. JAVNE TELEKOMUNIKACIJE



MJESNA CENTRALA (RSS)



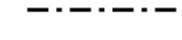
MEDUNARODNI VODOVI



MAGISTRALNI VODOVI



KORISNIČKI I SPOJNI VOD



RADIJSKA MIKROVALNA VEZA



BAZNA STANICA POKRETNE ELEKTRONIČKE KOMUNIKACIJSKE MREŽE



ZONE POSTAVE BAZNIH STANICA (stupova)
POKRETNE ELEKTRONIČKE KOMUNIKACIJSKE MREŽE

2. ENERGETSKI SUSTAV

postojeće / planirano

2.1. PLINOOPSKRBA



MAGISTRALNI PLINOVOD (zaštitni koridor 30 m obostrano od osi plinovoda)



LOKALNI PLINOVOD

2.2. ELEKTROENERGETIKA



TS 110/x kV




TS 35(10) kV




TS 10(20) kV




DALEKOVOD 110 kV (zračni)



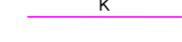
DALEKOVOD 35 kV (zračni)



DALEKOVOD 10 kV (zračni)



KABELSKI VOD 10(20)kV (podzemni)



KABELSKI VOD 10(20)kV (podzemni)

- NAPOMENA -
PRIKAZ POLOŽAJA VODOVA I DRUGIH
GRAĐEVINA JE ORIJENTACIJSKI
- PRILAGODEN MJERILU PRIKAZA

VARAŽDINSKA ŽUPANIJA
OPĆINA VINICA

Naziv prostornog plana:		PROSTORNI PLAN UREĐENJA OPĆINE - II IZMJENE I DOPUNE -	
Naziv kartografskog prikaza:		INFRASTRUKTURNI SUSTAVI POŠTA I TELEKOMUNIKACIJE I ENERGETSKI SUSTAV	
Broj kartografskog prikaza:	2A.	Mjerilo kartografskog prikaza:	1 : 25.000
Odluka predstavničkog tijela o izradi plana: "Službeni vjesnik Varaždinske županije" br. 64/2016., 31/2019.		Odluka predstavničkog tijela o donošenju plana: "Službeni vjesnik Varaždinske županije" br.93/2020.	
Javna rasprava (datum objave): "Večernji list br.19685" od 25.11.2018., www.mgipu.hr, www.vinica.hr Ponovljena javna rasprava (datum objave): "Večernji list br.20042" od 1.12.2019., www.mgipu.hr, www.vinica.hr Ponovna ponovljena javna rasprava (datum objave): "Večernji list br.20210" od 24.05.2020., www.mgipu.hr, www.vinica.hr		Javni uvid održan: od: 10.12.2018. do: 20.12.2018. Ponovljeni javni uvid održan: od: 09.12.2019. do: 18.12.2019. Ponovni ponovljeni javni uvid održan: od: 27.05.2020. do: 07.06.2020.	
Pečat tijela odgovornog za provođenje javne rasprave, ponovljene javne rasprave i ponovne ponovljene javne rasprave:		Odgovorna osoba za provođenje javne rasprave, ponovljene javne rasprave i ponovne ponovljene javne rasprave: Marijan Kostanjevac	
		_____ (ime, prezime i potpis)	
Prema čl. 107. st. 4. Zakona o prostornom uređenju ("Narodne novine", br.153/13., 65/17., 114/18., 39/19. i 98/19.) ne pribavlja se mišljenje Zavoda za prostorno uređenje Varaždinske županije jer je Zavod izrađivač II ID PPUO			
Pravna osoba/tijelo koje je izradilo plan:		ZAVOD ZA PROSTORNO UREĐENJE VARAŽDINSKE ŽUPANIJE	
Pečat pravne osobe/tijela koje je izradio plan:	Odgovorna osoba:		Tanja Martinec, dipl.inž.arh.
			_____ (ime, prezime i potpis)
Odgovorni voditelj:	Dubravka Komes, dipl.inž.arh.		
Stručni tim u izradi plana: Dubravka Komes, dipl.inž.arh. Melita Srpak, dipl.inž.agr. Tamara Vučeković, dipl.inž.grad. Višnja Jalušić, dipl.inž.arh.		Tanja Martinec, dipl.inž.arh. Alen Grabar, mag.ing.traff. Višnja Jakovac, građ.teh. Josip Bačan, inž.agr.	
Pečat predstavničkog tijela:	Predsjednik predstavničkog tijela: Marijan Mihalčić		
			_____ (ime, prezime i potpis)
Istovjetnost ovog prostornog plana s izvornikom ovjerava: Snježana Kovačić / Biserka Jakopanec / Dora Balent		Pečat nadležnog tijela: _____ (ime, prezime i potpis)	