




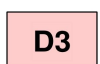




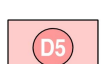




















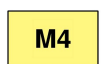





TUMAČ PLANSKOG ZNAKOVLJA









[OB-1-1] Obuhvat prostornog plana

 [OB-1-1-3001] Obuhvat prostornog plana

[KN-1-1] Namjena prostora

	[KN-1-1-1210] (E) Eksploatacija mineralnih sirovina		[KN-1-1-3101] (D1) Javna i društvena namjena - upravna		[KN-1-1-3302] Ostalo zemljište namijenjeno poljoprivredi
	[KN-1-1-1310] Zemljište namijenjeno šumi i šumsko zemljište državnog značaja		[KN-1-1-3103] (D3) Javna i društvena namjena - zdravstvena		[KN-1-1-3321] (V1) Površina unutarnjih voda - površina pod vodom
	[KN-1-1-2100] (D) Javna i društvena namjena područnog (regionalnog) značaja		[KN-1-1-3104] (D4) Javna i društvena namjena - predškolska		[KN-1-1-3401] (T1) Ugostiteljsko-turistička namjena (u građevinskom području naselja)
	[KN-1-1-2105] (D5) Javna i društvena namjena područnog (regionalnog) značaja - osnovnoškolska i srednjoškolska		[KN-1-1-3105] (D5) Javna i društvena namjena - osnovnoškolska i srednjoškolska		[KN-1-1-3602] (R2) Sportsko-rekreacijska namjena - sportske građevine i centri
	[KN-1-1-2908] (IS8) Površina infrastrukture - vodnogospodarski sustav područnog (regionalnog) značaja		[KN-1-1-3108] (D8) Javna i društvena namjena - vjerska		[KN-1-1-3603] (R3) Sportsko-rekreacijska namjena - sportsko-rekreacijska igrališta na otvorenom
	[KN-1-1-3001] (S1) Stambena namjena - isključivo stambena		[KN-1-1-3211] (I1) Proizvodna namjena		[KN-1-1-3604] (R4) Sportsko-rekreacijska namjena (izvan građevinskog područja) - sportsko-rekreacijska igrališta na otvorenom
	[KN-1-1-3004] (S4) Stambena namjena		[KN-1-1-3213] (I3) Proizvodna namjena - farma		[KN-1-1-3703] (Z3) Javna zelena površina - dječje igralište
	[KN-1-1-3005] (S5) Stambena namjena - poljoprivredna domaćinstva		[KN-1-1-3261] (K1) Poslovna namjena - uslužna		[KN-1-1-3705] (Z5) Zaštitna zelena površina
	[KN-1-1-3006] (S6) Stambena namjena - poljoprivredna domaćinstva		[KN-1-1-3282] (KS2) Komunalno-servisna namjena - reciklažno dvorište		[KN-1-1-3907] (IS7) Površina infrastrukture - energetski sustav
	[KN-1-1-3051] (M1) Mješovita namjena		[KN-1-1-3283] (KS3) Komunalno-servisna namjena - građevni otpad		[KN-1-1-3958] (Bp) Mjesto za punjenje vozila/plovila na fosilna i alternativna goriva
	[KN-1-1-3054] (M4) Mješovita namjena		[KN-1-1-3290] (Gr) Groblje		
	[KN-1-1-3100] (D) Javna i društvena namjena		[KN-1-1-3301] Vrijedno zemljište namijenjeno poljoprivredi		

[IS-1-1] Cestovni promet

	[IS-1-1-1003] (D) Cesta državnog značaja		[IS-1-1-2005] (Ž) Cesta područnog (regionalnog) značaja		[IS-1-1-3007] (L) Cesta lokalnog značaja
	[IS-1-1-1201] Biciklistička prometnica		[IS-1-1-2201] Biciklistička prometnica		[IS-1-1-3008] (L) Cesta lokalnog značaja - planirano
					

[IS-1-2] Željeznički promet

Naziv prostornog plana:

Prostorni plan uređenja Općine Vinica

Naziv kartografskog prikaza prostornog plana:

1.1. Namjena prostora

Mjerilo prikaza:

1:25000

Vrsta postupka:

Postupak izrade i donošenja prostornog plana

Faza izrade plana:

Prijedlog prostornog plana za javnu raspravu

Oznaka revizije plana:

Odluka o izradi prostornog plana:

Odluka o izradi Prostornog plana uređenja Općine Vinica (Službeni vjesnik Varaždinske županije broj 113/24)

Javna rasprava:

Javna rasprava provodi se od 08.04.2026. do zaključno s danom 09.05.2026.

Javni uvid:

od 08.04.2026. godine do 09.05.2026. godine, na lokaciji: Općina Vinica, 08:00 - 12:00

Javno izlaganje:

dana 14.04.2026. godine, na lokaciji: Općina Vinica, 13:00

Nositelj izrade prostornog plana:

Varaždinska županija, Općina Vinica
Jedinstveni upravni odjel

Odgovorna osoba nositelja izrade:

PROČELNICA
Ana Cvetko mag.iur.

Tijelo koje donosi prostorni plan:

Varaždinska županija, Općina Vinica
Općinsko vijeće

Predsjednik tijela koje donosi prostorni plan:

PREDSJEDNICA OPĆINSKOG VIJEĆA
Melani Gavrić

Stručni izrađivač prostornog plana:

URBIA d.o.o.
Čakovec, Ulica Ivana Gorana Kovačića 10
OIB: 38235822242

Odgovorna osoba stručnog izrađivača:

DIREKTORICA
Vesna Makovec dipl.ing.arh.

Odgovorni voditelj izrade:

Vesna Makovec dipl.ing.arh.

Stručni tim:

Ana Cvetko
Monika Kovačić

Dora Balet Turčin

Naziv prostornog plana:

Prostorni plan uređenja Općine Vinica

Naziv kartografskog prikaza prostornog plana:

1.1. Namjena prostora

Mjerilo prikaza:

1:25000

Vrsta postupka:

Postupak izrade i donošenja prostornog plana

Faza izrade plana:

Prijedlog prostornog plana za javnu raspravu

Oznaka revizije plana:

Prostor za digitalni potpis

Odgovorna osoba nositelja izrade:

PROČELNICA

Ana Cvetko mag.iur.

Odgovorna osoba stručnog izrađivača:

DIREKTORICA

Vesna Makovec dipl.ing.arh.

Odgovorni voditelj izrade:

Vesna Makovec dipl.ing.arh.