






TUMAČ ZNAKOVA

GRANICE

 **GRANICA OPĆINE VINICA**

ZONE RASVJETLJENOSTI

Prema klasifikaciji Pravilnika o zonama rasvjetljenosti, dopuštenim vrijednostima rasvjetljavanja i načinima upravljanja rasvjetnim sustavima "NN 128/2020"

-  **PODRUČJA PRIRODNE RASVIJETLJENOSTI**
-  **PODRUČJA TAMNOG KRAJOLIKA**
-  **PODRUČJA NISKE AMBIJENTALNE RASVIJETLJENOSTI**
-  **PODRUČJA SREDNJE AMBIJENTALNE RASVIJETLJENOSTI**
-  **PODRUČJA VISOKE AMBIJENTALNE RASVIJETLJENOSTI**

PODRUČJA SREDNJE AMBIJENTALNE RASVIJETLJENOSTI E3 ZA VAŽNIJE CESTOVNE PRAVCE NA PODRUČJU OPĆINE VINICA

- postojeće / planirano
-  **DRŽAVNE CESTE**
 -  **ŽUPANIJSKE CESTE**
 -  **LOKALNE CESTE**

**VARAŽDINSKA ŽUPANIJA
OPĆINA VINICA
PLAN RASVJETE
OPĆINE VINICA**

1. ZONE RASVJETLJENOSTI

OPĆINA VINICA

PLAN RASVJETE OPĆINE VINICA

**1. ZONE RASVJETLJENOSTI
- NACRT PRIJEDLOGA PLANA -**

Broj kartografskog prikaza: **1.** Mjerilo kartografskog prikaza: **1 : 25000**

Savjetovanje sa zainteresiranom javnošću provedeno je u razdoblju od:

Pečat tijela odgovornog za provođenje javne rasprave:	Odgovorna osoba za provođenje javne rasprave:
M.P.	(ime, prezime i potpis)

Pravna osoba koja je izradila plan: **TESLA**
TESLA d.o.o.
Horvatsko 18, 42244 Klenovnik

Pečat pravne osobe koja je izradila Plan:	Odgovorna osoba:
M.P.	Goran Ribić, mag.ing.el.

Stručni tim u izradi Plana:
Goran Ribić, mag.ing.el.
Dario Kornet, bacc.ing.el.
Patrik Novoselec, bacc.ing.el.
Karlo Gredelj, bacc.ing.el.

Suradnja u izradi plana:

Plan rasvjete Općine Vinica donešen je na sjednici Općinskog vijeća Općine Vinica

Pečat Općinskog vijeća Općine Vinica:	Predsjednik Općinskog vijeća Općine Vinica:
	(ime, prezime i potpis)

Istovjetnost ovog prostornog plana s izvornikom ovjerava:

Pečat nadležnog tijela:

M.P.

(ime, prezime, potpis)